

فاصله ایران تهران تا گرجستان با تومی و تفلیس

فاصله ایران تهران تا گرجستان با تومی و تفلیس

فاصله تهران تا گرجستان با تومی و تفلیس

فاصله تهران تا با تومی

همچنین برای اطلاع از قیمت های تورهای گرجستان میتوانید به صفحه "[تور گرجستان](#)" مراجعه کنید

فاصله پروازی تهران تا تفلیس

به صورت هوایی و پروازی

۵۵۳٫۶ مایل	۸۹۱ کیلومتر	۱ ساعت، ۲۲ دقیقه
------------	-------------	------------------

با ماشین به صورت زمینی

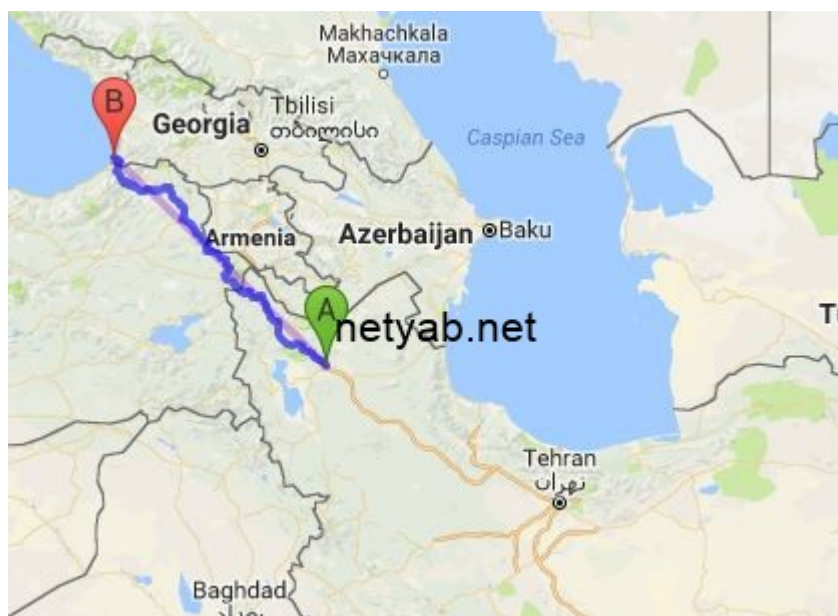
مسافت جاده : ۱۱۴۶٫۷ کیلومتر (۷۱۲٫۵ mi)

زمان رانندگی : ۱۶ ساعت ۱۶ دقیقه

فاصله تهران تا با تومی ۱۳۹۸ کیلومتر معادل ۸۶۸٫۷ مایل است که با هواپیما در حدود ۸۰ دقیقه فاصله است ۱ ساعت و ۲۱ دقیقه

مسافت تهران تا با تومی به صورت زمینی معادل ۱۸ ساعت است

فاصله تبریز تا با تومی

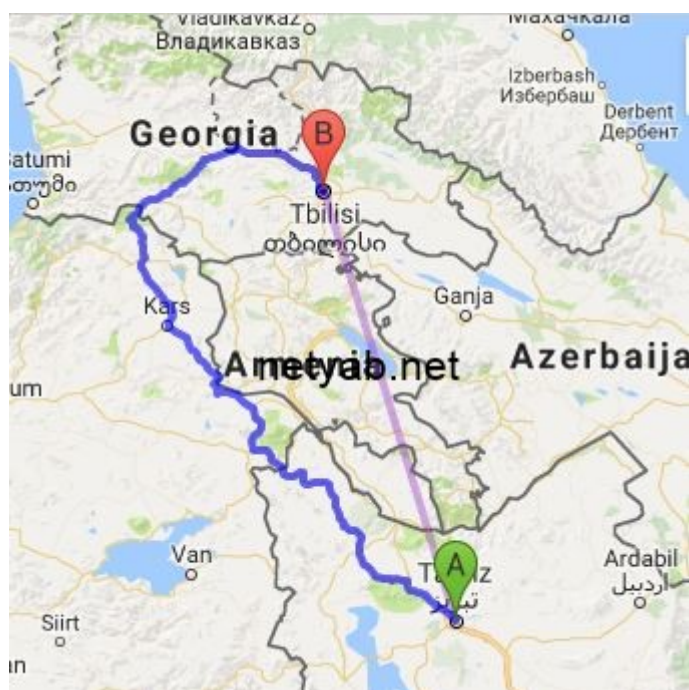


با ماشین و به صورت زمینی
 مسافت جاده : ۷۶۲٫۵ کیلومتر و یا (mi ۴۷۳٫۸)
 زمان رانندگی : ۱۰ ساعت ۴۷ دقیقه

فاصله تبریز تا باتومی با هواپیما به صورت هوایی

مسافت پروازی : ۵۵۷ کیلومتر (mi ۳۴۶)
 زمان پرواز بین تبریز تا باتومی ۴۱ دقیقه

فاصله تبریز تا تفلیس



فاصله تبریز تا تفلیس

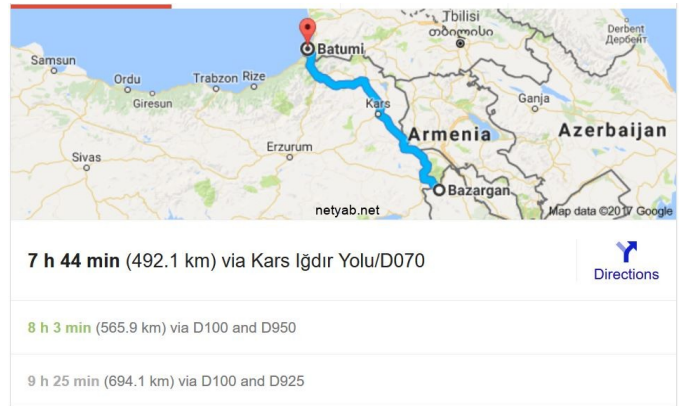
با ماشین

مسافت زمینی جاده : ۸۷۳٫۴ کیلومتر (mi ۵۴۲٫۷)
زمان رانندگی : ۱۱ ساعت و ۲۵ دقیقه

با پرواز هوایی

مسافت هوایی تبریز تفلیس : ۴۲۱ کیلومتر (mi ۲۶۲) معادل ۳۱ دقیقه

فاصله بازرگان تا باتومی



حدود ۶۰۰ کیلومتر و ۸ ساعت و نیم است



فاصله باتومی تا تفلیس

• هوایی : ۱۶۱٫۹۰ مایل حدود ۲۶۰ کیلومتر

▪ زمینی : ۲۷۶,۰۰۰ مایل معادل ۴۵۰ کیلومتر است

فاصله باتومی تا شهر تفلیس حدود ۶ ساعت است

سوال : چطوری از تفلیس به باتومی بریم ؟

جواب : از تفلیس به باتومی حدود ۳۸۰ کیلومتر راه هست. به سه طریق می تونید سفر کنید. اول این که با استفاده از مینی بوس به هزینه ی کم ولی صرف زمان زیاد می توانید بروید. دوم این که قطار هم داره که فکر کنم دو بار در روز میره و میاد. ساعت رفت شبانه هم داره. حدود ۵-۶ ساعت راهه. روش بهترش هواپیماست که خطوط هوایی georgian airways همین الان بلیطش رفت و برگشتش رو داره ۱۱۴ یورو میفروشه. حدود ۴۵ دقیقه پروازه فکر کنم. پرواز رفتش صبح حدود ساعت ۹ هست و برگشتش از باتومی هرروز حدود ساعت ۱۵ هست. موفق باشید